

ITINÉRAIRE RAQUETTES

-  3h00
-  9 km
-  360 m
-  360 m
-  Boucle
-  Itinéraire Balisé
- 

LA FÉCLAZ
 Centre station
 Tél : 04 79 25 80 49
 accueil.savoiegrandevard@chambery-montagnes.com
 www.savoiegrandevard.com/

Les Crêtes de l'Orionde

Départ : Centre station


Au départ du Centre de la station de la Féclaz. Découvrez le belvédère de l'Orionde et sa vue imprenable sur le lac du Bourget

PASSAGES DÉLICATS : Jalons jaunes
NATURE DU TERRAIN : Itinéraire non damé


Longez l'office de tourisme et suivez les jalons et balises jaunes.

- 1 A la route, remontez à gauche jusqu'au croisement.
- 2 Traversez pour entrer en forêt en direction du Revard jusqu'au panneau L'Orionde.
- 3 Bifurquez sur le sentier de gauche et montez dans le bois jusqu'à la piste verte de ski "Les Bruyères".
- 4 Traversez la piste sur votre droite puis montez en virage dans le bois.
- 5 Traversez de nouveau "Les Bruyères" et tournez à gauche vers le télésiège. Le dépasser et à l'entrée du bois tournez à droite puis continuez à gauche jusqu'à la route.
- 6 La traverser et remontez à droite derrière le restaurant jusqu'à la crête que vous suivez pour arriver aux chalets au-dessus du télési.
- 7 Descendez le sentier assez raide sur 1km jusqu'au replat de "Glaise", puis rejoignez le centre du village.


PASSAGES DÉLICATS : Jalons jaunes



©L.MARTIN



©Thimothée Nalet



©L.MARTIN